



FEDERATION
OF CANADIAN
MUNICIPALITIES

FÉDÉRATION
CANADIENNE DES
MUNICIPALITÉS

**SUSTAINABLE COMMUNITIES CONFERENCE AND TRADE SHOW (SCC)
CONFÉRENCE ET SALON PROFESSIONNEL SUR LES COLLECTIVITÉS DURABLES (CCD)**

QUARTIERS VERTS, ACTIFS ET EN SANTÉ

Repenser l'aménagement urbain pour favoriser le transport actif

**ANNE JUILLET, CONSEILLÈRE EN AMÉNAGEMENT, CENTRE D'ÉCOLOGIE URBAINE DE MONTRÉAL
VENDREDI 10 FÉVRIER 2012**

#SCC2012



OTTAWA 2012

DÉROULEMENT

Impacts de l'aménagement et des transports sur les habitudes de vie

Le projet Quartiers verts, actifs et en santé

Les projets pilotes : Rebâtir la ville, un quartier à la fois, avec les citoyens

Passer de la planification à l'action



Quartiers verts
actifs et en santé

Impacts de l'aménagement et des transports sur les habitudes de vie



La proportion d'enfants québécois qui marchent ou qui pédalent pour aller à l'école est passée de 80 % en 1971 à 30 % en 2008. (Université de Montréal, 2008)

Dans la même période de temps, l'obésité mesurée a presque doublé chez les jeunes canadiens. (ASPC, 2011)



Organisation du transport

Aménagement du territoire

Design urbain

Choix d'aménagement



Conséquences



Impacts sur la santé

Qualité de l'air

Changements climatiques et îlots de chaleur

Sécurité routière

Obésité

Inactivité physique

Droit à la mobilité

**Maladies respiratoires
Asthme
Surmortalité**

Blessés de la route

**Diabète, cancers,
ostéoporose, etc.**

Exclusion sociale

Intervenir sur l'environnements bâti a un impact sur l'ensemble de la population

« Les cultures et les climats sont différents partout dans le monde, mais les gens sont les mêmes. Ils changent leurs habitudes en fonction des services, des équipements que nous mettons à leur disposition. »



*Jan Gehl, architecte et urbaniste,
Copenhague*



Quartiers verts
actifs et en santé

Le projet Quartiers verts, actifs et en santé

MISE EN CONTEXTE

La Ville de Montréal annonce la création de « quartiers verts pour augmenter la sécurité des piétons et des cyclistes et la qualité de vie dans les quartiers »

Plan de transport – Chantier no. 16 (juin 2008)



BUT DU PROJET

« Repenser les espaces publics en faveur de la marche, du vélo et des autres modes de déplacements actifs pour tout le monde, en portant une attention particulière aux jeunes. »



Rue Prince-Arthur, Montréal

OBJECTIFS DU PROJET

SENSIBILISER

aux problèmes liés aux aménagements inadéquats

INFORMER

des solutions potentielles à privilégier

PLANIFIER


des quartiers favorables aux déplacements actifs

ENCOURAGER

la volonté politique nécessaire au changement

AMORCER

un changement des pratiques professionnelles



FAVORISER
le passage à l'action

VOILETS D'INTERVENTION

- 1 Promotion des bonnes pratiques
- 2 Plaidoyer médiatique et représentation politique
- 3 Planification de Quartiers verts, actifs et en santé



DE SAN FRANCISCO À MONTRÉAL

REPENSER LES RUES POUR DES QUARTIERS VERTS, ACTIFS ET EN SANTÉ

LUNDI 5 OCTOBRE DE 18 H À 20H

UNIVERSITÉ MCGILL
PAVILLON MACDONALD HARRINGTON
AUDITORIUM G10
815, RUE SHEPPARD OUEST
MÉTRO MCGILL

Conférence publique avec
John Rahaim
Directeur de l'urbanisme
et conseiller urbain
Ville de San Francisco

GRATUIT
INSCRIPTION REQUISE

EN ANGLAIS AVEC TRADUCTION
SIMULTANÉE EN FRANÇAIS

INSCRIPTIONS : EVENEMENTS@ECOLOGIEURBAINE.NET • 514 282-8378




LE DEVOIR

LE 21 MARS 2018

«Copenhaguiser» Montréal

Le maire de Montréal, Valérie Plante, a annoncé mardi qu'elle veut transformer la ville pour qu'elle soit plus verte, plus active et plus saine. Elle a promis de créer des zones piétonnes, des pistes cyclables et des espaces publics de qualité.

«Copenhaguiser» Montréal, c'est-à-dire rendre la ville plus verte, plus active et plus saine, est le projet phare de la maire Valérie Plante. Elle a annoncé mardi qu'elle veut transformer la ville pour qu'elle soit plus verte, plus active et plus saine. Elle a promis de créer des zones piétonnes, des pistes cyclables et des espaces publics de qualité.



Le viaduc Girouard



CONJUGUER LES SAVOIRS CITOYENS ET PROFESSIONNELS



Atelier de travail professionnel, novembre 2010

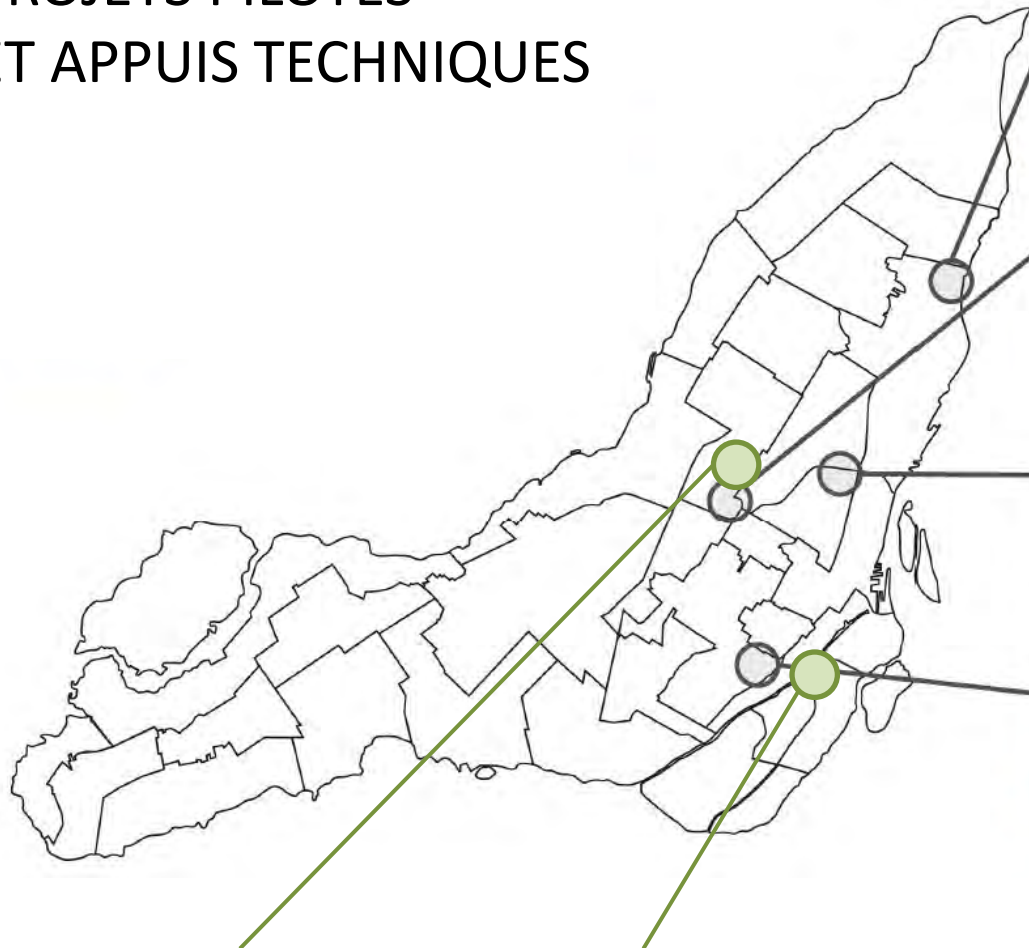


Quartiers verts
actifs et en santé

Les projets pilotes de Quartiers verts, actifs et en santé

*...pour récréer la ville,
un quartier à la fois,
avec les citoyens !*

PROJETS PILOTES ET APPUIS TECHNIQUES



MERCIER-EST

Solidarité
MERCIER-EST

Mercier
Hochelaga-Maisonneuve
Montréal

PARC-EXTENSION

VRAC

Villeray
Saint-Michel
Parc-Extension
Montréal

AN 1 (2009-2010)

PLATEAU-EST

La Maison d'Aurore

ACTION
solidarité
GRAND PLATEAU
CDC

Le Plateau-Mont-Royal
Montréal

NOTRE-DAME-DE-GRÂCE SUD-EST

mobiliGo

Côte-des-Neiges
Notre-Dame-de-Grâce
Montréal

AN 2 (2010-2011)

VILLERAY

Projet *Transport actif à Villeray*
Regroupement pour le développement de Villeray (RDV)

ST-HENRI

Centre de santé et de services sociaux
du Sud-Ouest-Verdun

SOLIDARITÉ
SAINT-HENRI

McGill

PROCESSUS DE PLANIFICATION PARTICIPATIVE

phase 1

COMPRENDRE

le quartier et les limites aux déplacements actifs



> Portrait de quartier

phase 2

EXPLORER

les solutions d'aménagement pour le quartier



- > Vision de quartier
- > Priorités d'interventions
- > Solutions d'aménagement

phase 3

BÂTIR

ensemble l'avenir du quartier



- > Bonification des scénarios
- > Plan de QVAS

PORTRAIT DE QUARTIER



Recherche documentaire




Sondages



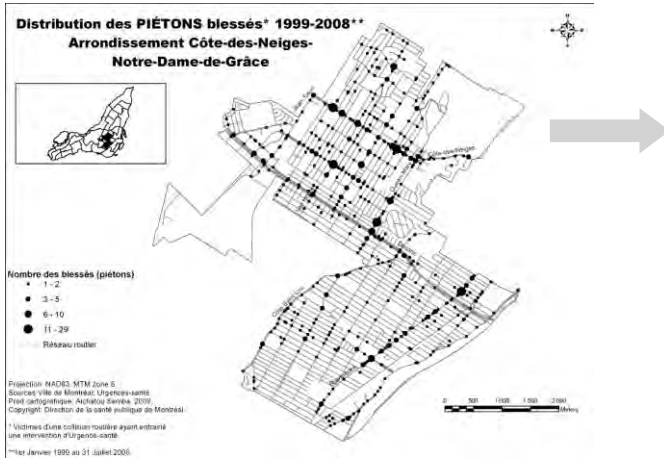
Kiosques citoyens



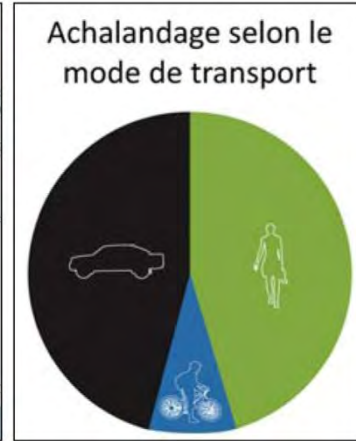
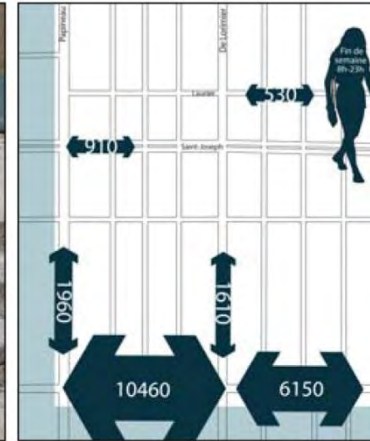
Marches exploratoires



PORTRAIT DE QUARTIER



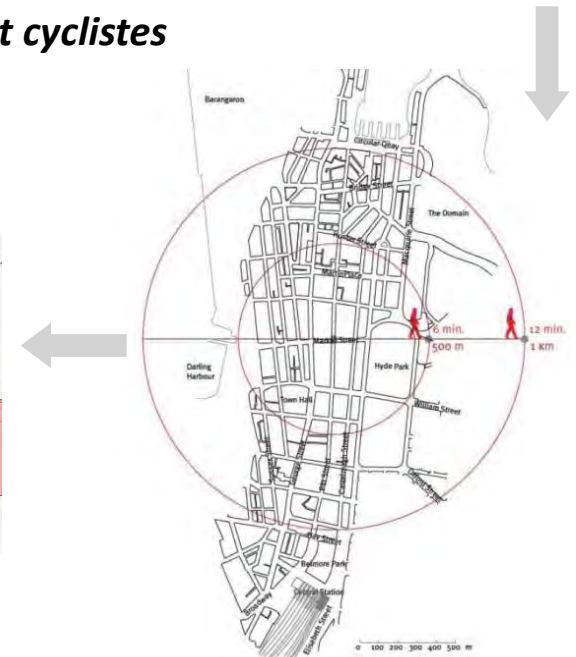
Données techniques



Comptages des piétons et cyclistes



Potentiel piétonnier



Temps de déplacement

SOLUTIONS D'AMÉNAGEMENT



Vision de QVAS



Atelier de travail



Exercice de priorisation



Atelier de travail avec professionnels et résidents



Rendez-vous citoyen



Atelier de médiation avec des citoyens



Travail interne avec l'arrondissement



Travail interne avec l'arrondissement



En trois cahiers...

CAHIER 1

INITIATIVE

CAHIER 2

PORTRAIT

CAHIER 3

ACTIONS

Quartiers verts
actifs et en santé

CAHIER 3

ENSEMBLE POUR UN QUARTIER VERT
Actions pour un Quartier vert, actif et en santé à Parc-Extension



SOLUTIONS D'AMÉNAGEMENT

pour le secteur du parc De Lorimier dans le Plateau-Est

ACTUEL



Crédit: David Chouane

PROJETÉ



Crédit: David Chouane

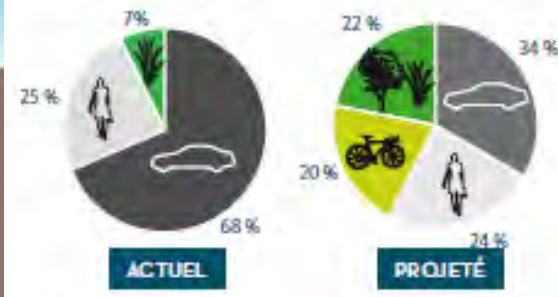


CAHIER 3
ENSEMBLE POUR UN QUARTIER VERT
Actions pour un Quartier vert, actif et en santé à Parc-Extension

Quartiers verts
actifs et en santé



Espace alloué aux différents usages



SOLUTIONS D'AMÉNAGEMENT

pour le secteur du parc De Lorimier dans le Plateau-Est



Quartiers verts
actifs et en santé

CAHIER 3

ENSEMBLE POUR UN QUARTIER VERT
Actions pour un Quartier vert, actif et en santé à Parc-Extension





*R al M nard,
Maire de Mercier-Hochelaga-Maisonneuve*

Lancement du Plan Quartier vert, actif et en santé



LA PARTICIPATION CITOYENNE EST UN LEVIER POUR LE DÉVELOPPEMENT DURABLE DES QUARTIERS

- Favorise une gouvernance plus démocratique.
- Renforce les capacités de la société civile.
- Réflète un large éventail de préoccupations et de valeurs.
- Permet un apprentissage mutuel grâce au partage d'information et d'expériences.
- Assure une meilleure compréhension des préoccupations, priorités et solutions des décideurs.
- Permet d'identifier les éventuels aspects controversés.
- Offre une occasion de rallier des positions opposées.
- Favorise la confiance du public dans les décisions prises.





Quartiers verts
actifs et en santé

Passer de la planification à l'action



*Avenue Laurier, Montréal
(proposition du Plan QVAS du Plateau-Est)*



Grande-Allée, Québec



Herald Square, New York City



Rue Victoria, Montréal



« À San Francisco, la Ville a déterminé des balises pour reconcilier transport et utilisation du sol, faire la promotion du design de bâtiments de haute qualité par la réglementation. Elle saisit toutes les occasions d'intervention sur l'emprise routière pour créer des *rues complètes* (complete streets). »

John Rahaim, directeur de l'aménagement de la Ville de San Francisco, Conférence à l'université McGill, 2009-2010

*Avenue Laurier, Montréal
(proposition du Plan QVAS du Plateau-Est)*

Grande-Allée, Québec

« À Copenhague, les directeurs de services et les responsables des méga-projets urbains se rencontrent mensuellement afin de se connaître, de présenter l'avancement de leurs projets respectifs et de s'assurer que l'ensemble des actions s'inscrivent dans la vision et les stratégies déterminées par l'administration. »

Kristian Villadsen, chef de projet chez Gehl Architects, 2010



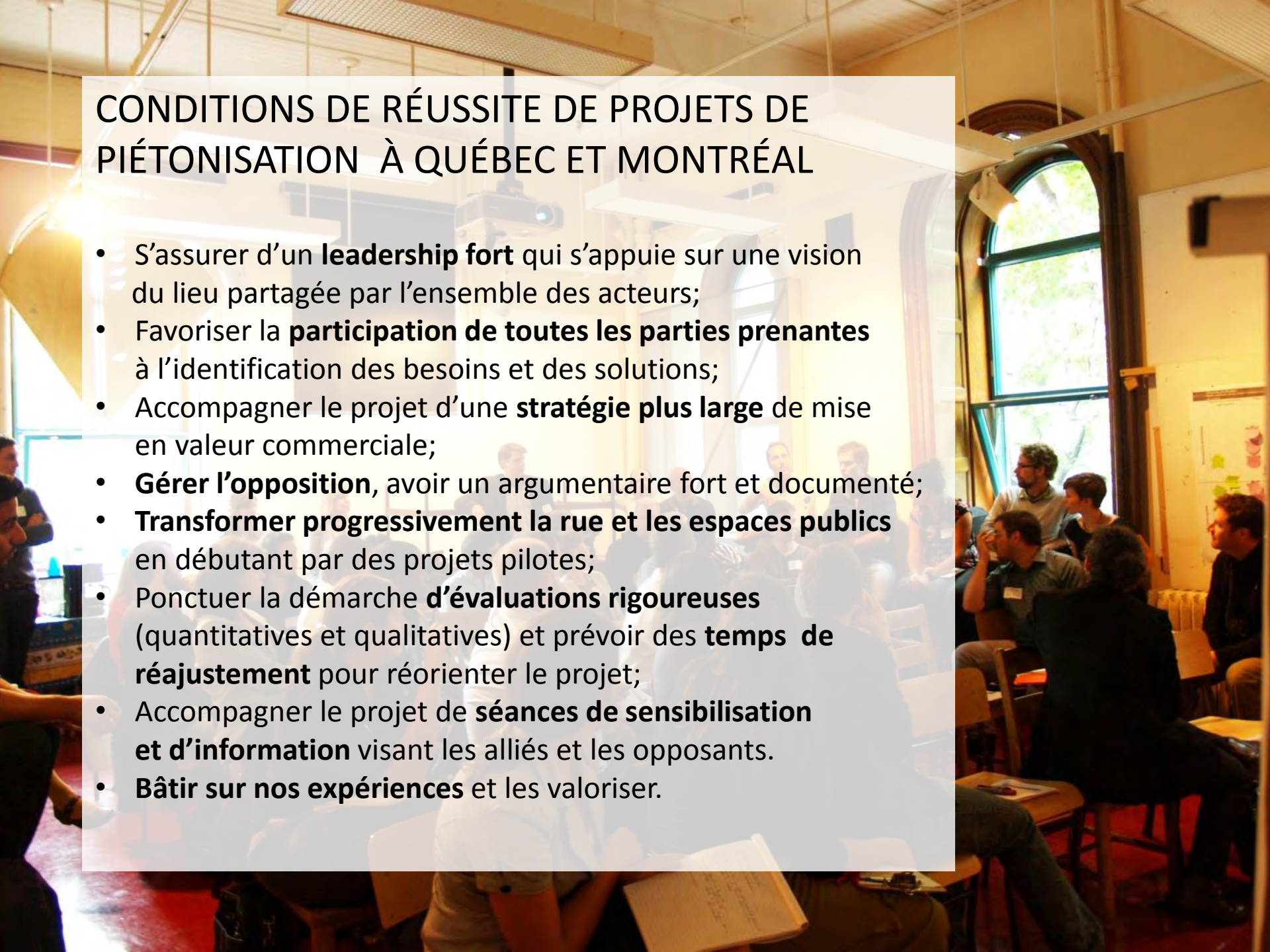
Herald Square, New York City



Rue Victoria, Montréal

CONDITIONS DE RÉUSSITE DE PROJETS DE PIÉTONISATION À QUÉBEC ET MONTRÉAL

- S'assurer d'un **leadership fort** qui s'appuie sur une vision du lieu partagée par l'ensemble des acteurs;
- Favoriser la **participation de toutes les parties prenantes** à l'identification des besoins et des solutions;
- Accompagner le projet d'une **stratégie plus large** de mise en valeur commerciale;
- **Gérer l'opposition**, avoir un argumentaire fort et documenté;
- **Transformer progressivement la rue et les espaces publics** en débutant par des projets pilotes;
- Ponctuer la démarche **d'évaluations rigoureuses** (quantitatives et qualitatives) et prévoir des **temps de réajustement** pour réorienter le projet;
- Accompagner le projet de **séances de sensibilisation et d'information** visant les alliés et les opposants.
- **Bâtir sur nos expériences** et les valoriser.



STRATÉGIE DE MISE EN OEUVRE POUR LES PLANS DE QVAS

Échelle locale :



Formation d'un Comité de suivi :

- **Acteurs clés**
- **Plan d'action**
- **Actions réalisables à court et moyen terme et/ou stratégiques**
- **Transfert d'information et de reddition de compte**
- **Conseils urbanistiques**
- **Bonnes pratiques**

RÔLE ET FONCTIONNEMENT DU COMITÉ DE SUIVI

**Connaitre et saisir
toutes les occasions
de transformer le quartier**

Rôle :

- Assurer le leadership local de la mise en œuvre du Plan de QVAS.
- Sensibiliser les acteurs locaux à l'approche et au contenu du Plan.
- Plateforme d'échange des acteurs concernés.

Fonctionnement :

- Comité multisectoriel
- Occasions d'échange et de rencontres régulières
- Travail en amont des projets et en collégialité
- Climat de confiance
- Prise en compte des objectifs et contraintes de chacun

COMPOSITION DU COMITÉ DE SUIVI

ACTEURS PRÉSENTS	Mercier -Est	Parc-Extension	Plateau-Est	NDG Sud-Est
ARRONDISSEMENT	+ <i>Leader du comité de suivi</i>	<i>Absence de l'arrondissement</i>	+ <i>Leader du comité de suivi</i>	+
VILLE DE MONTRÉAL	+		+	
ACTEURS RÉGIONAUX	+ <i>STM, AMT, CN</i>			<i>Absence du CUSM</i>
CITOYENS	<i>Absence de citoyens</i>	<i>Absence de citoyens</i>	+	+
MILIEU SCOLAIRE, ÉCONOMIQUE ET DE LA SANTÉ		+	+ <i>Absence de la CSDM</i>	+
MILIEU COMMUNAUTAIRE	+	+ <i>Leader du comité de suivi</i>	+	+ <i>Leader du comité de suivi</i>
MILIEU UNIVERSITAIRE				+ <i>Partenariat avec l'univ. McGill</i>

DES RÉSULTATS CONCRETS – MERCIER-EST

Des engagements des élus...


... et même des résultats concrets sur le terrain.



Passage à niveau sur la voie ferrée, Parc-Extension



Halte-répit, rue Hochalaga



Prolongement de la piste cyclable, rue Souigny

DES RÉSULTATS CONCRETS – PLATEAU-EST

Des engagements des élus...

... et même des résultats concrets sur le terrain.



Fermeture d'entrée de ruelle

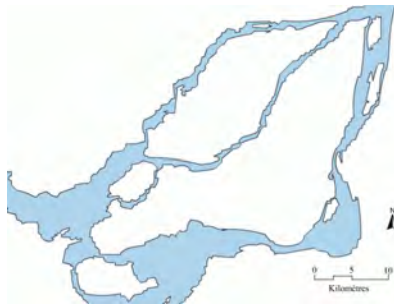


Avancées de trottoir, abords d'un CPE et d'une école



STRATÉGIE DE MISE EN OEUVRE POUR LES PLANS DE QVAS

Échelle régionale :



- **Créer un réseau de partage**
- **Documenter et promouvoir les bonnes pratiques**
- **Documenter et diffuser les avancées des QVAS**
- **Documenter et argumenter des enjeux régionaux**
- **Assurer une veille des engagements**
- **Assurer une veille et prendre position sur les politiques publiques et grands projets**
- **Assurer la reconnaissance des QVAS**
- **Informé sur les programmes financiers**

DÉPLOIEMENT HORS DE MONTRÉAL

Quartiers **verts**
actifs et en santé

ICI
Notre QUARTIER
VA CHANGER



Les organismes de la société civile ont un rôle à jouer dans l'évolution des pratiques en aménagement et en transport ...

... pour contribuer à créer un mouvement irréversible vers l'aménagement durable des quartiers et ...



LA VILLE QUE NOUS VOULONS !





Merci !

Pour plus d'informations,
consultez notre site web:
www.ecologieurbaine.net

#SCC2012



OTTAWA 2012